



HOHENFURCH

SCHWABSOIEN

1.000 Meter

SCHWABBRÜCK

ALTENSTADT

Erschließungsgebiet 1

HUTTENRIED




Geobasisdaten © Bayerische Vermessungsverwaltung 2013

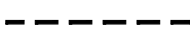

1.000 Meter

**Ist-Versorgung!**  
Stand: vor Markterkundung

QR-Code zu unserer Webseite:



- Bandbreiten im Down-/Upload**
-  15 Mbit/s / 1 Mbit/s und weniger
  -  16 Mbit/s / 1 Mbit/s
  -  30 Mbit/s / 2 Mbit/s und mehr\*  
\*kein weißer NGA Fleck

-  vorläufige(s) Erschließungsgebiet(e)
-  Gemeindegrenzen

Quelle: Bundesministerium für Verkehr und digitale Infrastruktur - Stand: 02.06.2014

**Breitbandberatung Bayern GmbH**  
Eggenstraße 7 • 92318 Neu Markt i.d.OPf.  
Tel.: 09181/406 13 33 • Fax: 09181/406 13 34  
www.breitbandberatung.de  
bueio@breitbandberatung.de

**Gemeinde Altenstadt am Auerberg**  
PLZ: 86972  
Voraussichtliche(s) Erschließungsgebiet(e)

Erstelldatum: 30.07.2014 Zeichner: Sußbauer